



Município de Oliveira de Azeméis

EDITAL

Classificação e cadastro dos caminhos públicos do Município de Oliveira de Azeméis

Freguesia de S. Martinho da Gândara

==== Ricardo Tavares, Dr. - Vice-Presidente da Câmara Municipal de Oliveira de Azeméis. =====
==== Faz saber, em cumprimento do disposto no artigo 91º da Lei nº 169/99, de 18 de Setembro, com a redacção introduzida pela Lei 5-A/2002, de 11 de Janeiro, que em conformidade com a aprovação da Assembleia Municipal, na sua Sessão Ordinária de 30 de Junho de 2011, foram aprovados os caminhos abaixo mencionados:

| Nº DE ORDEM | Designação | INICIO | TERMO | DESCRIÇÃO |
|-------------|-------------|--|--|---|
| 122 | Caminho 122 | Rua Padre Salvador | Rua do Rio Magarra | Caminho com piso em terra, largura aproximada de 2,00m, sem infra-estruturas. |
| 123 | Caminho 123 | Rua dos Valinhos | Sem Saída | Caminho com piso em asfalto, largura aproximada de 4,00m, com rede eléctrica. |
| 124 | Caminho 124 | Rua do Brejo | Sem Saída | Caminho com piso em terra, largura aproximada de 2,50m, sem infra-estruturas. |
| 125 | Caminho 125 | Rua do Brejo | Caminho 126 | Caminho com piso em terra, largura aproximada de 3,00m, sem infra-estruturas. |
| 126 | Caminho 126 | Rua das Alminhas | Limite de Freguesia | Caminho com piso em terra, largura aproximada de 6,00m, sem infra-estruturas. |
| 127 | Caminho 127 | Rua da Fontanheira | Limite de Freguesia | Caminho com piso em terra, largura aproximada de 5,00m, sem infra-estruturas. |
| 128 | Caminho 128 | Rua da Obra Social | Sem Saída | Caminho com piso em asfalto, largura aproximada de 3,00m, sem outras infra-estruturas. |
| 129 | Caminho 129 | Rua do Marco | Caminho 130 | Caminho com piso em asfalto, largura aproximada de 6,00m, sem outras infra-estruturas. |
| 130 | Caminho 130 | Rua da Gândara | Rua Professor Manuel Rodrigues de Oliveira | Caminho com piso em terra, largura aproximada de 3,00m, sem infra-estruturas. |
| 131 | Caminho 131 | Prolongamento da Rua do Telhado | Rua do Crasto | Caminho com piso em terra, largura aproximada de 6,00m, sem infra-estruturas. |
| 132 | Caminho 132 | Caminho 126 | Caminho 127 | Caminho com piso em terra, largura aproximada de 3,00m, sem infra-estruturas. |
| 133 | Caminho 133 | Caminho 125 | Caminho 127 | Caminho com piso em terra, largura aproximada de 3,00m, sem infra-estruturas. |
| 134 | Caminho 134 | Rua do Lourinhal | Caminho 126 | Caminho com piso em terra, largura aproximada de 2,00m, sem infra-estruturas. |
| 135 | Caminho 135 | Rua Ferreira de Castro | Sem Saída | Caminho com piso em terra, largura aproximada de 3,00m, sem infra-estruturas. |
| 136 | Caminho 136 | Caminho 140 | Limite de Freguesia | Caminho com piso em terra, largura aproximada de 3,00m, sem infra-estruturas. |
| 137 | Caminho 137 | Rua José Soares Ribeiro | Rua dos Combatentes | Caminho com piso em terra, largura aproximada de 4,00m, sem infra-estruturas. |
| 138 | Caminho 138 | Rua da Presa do Lucas | Caminho 121 | Caminho com piso em terra, largura aproximada de 4,00m, sem infra-estruturas. |
| 139 | Caminho 139 | Rua Padre Salvador | Sem Saída | Caminho com piso em terra, largura aproximada de 3,00m, sem infra-estruturas. |
| 140 | Caminho 140 | Rua Padre Francisco José Nunes | Rua dos Arais / Limite de Freguesia | Caminho com piso em terra, largura aproximada de 3,00m, sem infra-estruturas. |
| 141 | Caminho 141 | Rua Comendador Manuel Fernandes da Costa | Sem Saída | Caminho com piso em asfalto, largura aproximada de 4,00m, sem outras infra-estruturas. |
| 142 | Caminho 142 | Rua do Emigrante | Rua da Fontanheira | Caminho com piso em terra, largura aproximada de 2,50m, sem infra-estruturas. |
| 143 | Caminho 143 | Rua António José Borges de Castro | Rua da Fonte | Caminho com piso em asfalto, largura aproximada de 4,00m, rede eléctrica. |
| 144 | Caminho 144 | Rua Dona Diva Moraes Abreu Freire | Rua João Fernandes de Oliveira | Caminho com piso em terra, largura aproximada de 5,00m, sem outras infra-estruturas. |
| 145 | Caminho 145 | Rua Porto de Carro | Rua Dona Diva Moraes Abreu Freire | Caminho com piso em terra, largura aproximada de 6,00m, rede eléctrica. |
| 146 | Caminho 146 | Rua do Crasto | Sem Saída | Caminho com piso em calçada, largura aproximada de 4,00m, rede eléctrica. |
| 147 | Caminho 147 | Travessa Manuel José da Silva | Travessa do Pinhal Santo | Caminho com piso em terra, largura aproximada de 3,00m, sem infra-estruturas. |
| 148 | Caminho 148 | Rua da Quintela | Rua António Dias da Costa | Caminho com piso em parte em asfalto e outra em terra, largura aproximada de 3,00m, sem infra-estruturas. |
| 149 | Caminho 149 | Prolongamento da Travessa das Eragdas | Rua das Eragdas | Caminho com piso em terra, largura aproximada de 4,00m, sem infra-estruturas. |
| 150 | Caminho 150 | Rua Doutor António Luís Gomes (Filho) | Sem Saída | Caminho com piso em terra, largura aproximada de 2,50m, sem infra-estruturas. |
| 151 | Caminho 151 | Rua Padre Francisco José Nunes | Sem saída | Caminho com piso em terra, largura aproximada de 6,00m, sem infra-estruturas. |
| 152 | Caminho 152 | Rua Manuel Alves de Oliveira | Rua António José Borges de Castro | Caminho com piso em terra, largura entre 1,5m e 3,00m, sem infra-estruturas. |

==== Para constar e demais efeitos legais, foi elaborado este edital, que vai ser afixado nos lugares do estilo deste Município, bem como no Portal Geográfico em: <http://portalgeografico.cm-az.pt/> =====

Paços do Município de Oliveira de Azeméis, 6 de Julho de 2011

O Vice-Presidente da Câmara Municipal

(Ricardo Tavares, Dr.)

Proposta para Reunião de Câmara

De: Vice-Presidente - Dr. Ricardo Tavares



Assunto: APROVAÇÃO FINAL - Classificação e cadastro dos caminhos públicos do Município de Oliveira de Azeméis - freguesia de S. Martinho da Gândara

Na sequência da deliberação do executivo de 4 de Janeiro último sobre a **proposta de classificação e cadastro dos caminhos públicos da freguesia de S. Martinho da Gândara** e decorrido o período de discussão pública, a comissão nomeada para o efeito reuniu tendo elaborado o relatório que pela presente se submete à aprovação.

Junta-se ainda cópia das reclamações/sugestões recebidas, bem como a Proposta final de classificação e cadastro dos caminhos públicos da freguesia de S. Martinho da Gândara.

Serviço Emissor: DIVISÃO MUNICIPAL DE INFORMAÇÃO GEOGRÁFICA, CARTOGRÁFICA E CADASTRO
Data: 01-06-2011

Assinaturas

| Vereador | Presidente |
|--|--|
|  <p>Este Documento Contém a Assinatura Digital Qualificada de: Ricardo Jorge de Pinho Tavares Funcionário N° 1003 VEREADOR 02-06-2011 09:51:59</p> | <p>Agendar para a reunião de <u>07/06/2011</u> O Presidente da Câmara</p>  <p>07/06/2011</p> |



Caruf
R

CÂMARA MUNICIPAL DE OLIVEIRA DE AZEMÉIS
Divisão Municipal de Informação Geográfica, Cartográfica e Cadastro

RELATÓRIO FINAL

Proposta de Classificação e Cadastro dos Caminhos Públicos: freguesia de S. Martinho da Gândara

Na sequência dos trabalhos de audiência pública da proposta de classificação e cadastro dos caminhos públicos da freguesia de S. Martinho da Gândara, reuniu a 19 de Maio de 2011 a comissão constituída pelo Sr. Vice-Presidente, Dr. Ricardo Tavares; Sr. Presidente da Junta de Freguesia de S. Martinho da Gândara, Sr. Ilídio Lopes; o consultor jurídico, Dr. Carlos Patrão e o responsável pela Divisão Municipal de Informação Geográfica, Cartográfica e Cadastro, Eng.º Carlos Ferreira, para deliberar sobre as sugestões e reclamações apresentadas.

A proposta de classificação e cadastro dos caminhos públicos da freguesia de S. Martinho da Gândara foi aprovada em reunião do executivo de 4 de Janeiro de 2011, tendo-se de imediato dado início ao período de discussão pública por 90 dias. Durante este período foi recepcionada 1 reclamação/sugestão, relativa a 3 situações.

Assim e relativamente a cada uma das 3 situações a comissão deliberou o seguinte:

Situação 1:

O Município, Sr. António Castro Alves da Cruz, reclama da classificação de público de um caminho que liga os caminhos designados como 129 e 130.

A Comissão entendeu, **INDEFERIR** esta reclamação porque o caminho em causa não reúne nenhum dos requisitos definidos para que seja classificado como público.

Situação 2:

O mesmo Município, reclama a classificação de privado de um caminho indicado na proposta colocada a discussão pública como o caminho n.º 144.

Comissão deliberou **DEFERIR** a reclamação apresentada, porque de facto e após consulta da Junta de Freguesia, o caminho não reúne nenhum dos requisitos definidos para ser classificado como caminho



CÂMARA MUNICIPAL DE OLIVEIRA DE AZEMÉIS
Divisão Municipal de Informação Geográfica, Cartográfica e Cadastro

público, devendo assim ser retirado da classificação e cadastro dos caminhos públicos da freguesia de S. Martinho da Gândara.

Situação 3:

O mesmo Município, reclama a classificação de privado de um caminho indicado na proposta colocada a discussão pública como o caminho n.º 131.

Comissão deliberou **DEFERIR** a reclamação apresentada, porque de facto e após consulta da Junta de Freguesia, o caminho não reúne nenhum dos requisitos definidos para ser classificado como caminho público, devendo assim ser retirado da classificação e cadastro dos caminhos públicos da freguesia de S. Martinho da Gândara.

Dr. Ricardo Tavares

Sr. Ilídio Lopes

Dr. Carlos Patrão

Carlos Augusto Moreira Ferreira
Eng.º Carlos Ferreira

Classificação e Cadastro dos Caminhos Públicos do Município de Oliveira de Azeméis



Freguesia de S. Martinho da Gândara

Junho - 2011

Índice

- Capa
- Listagem
- Planta da Freguesia.

Listagem dos Caminhos

Divisão Municipal de Informação Geográfica, Cartográfica e Cadastro

Listagem dos Caminhos Públicos

| N.º ORDEM | DESIGNAÇÃO | INICIO | TERMO |
|----------------------|-----------------------------|-------------------------|------------------------|
| 1 | Rua do Lourinhal | Rua do Brejo | Limite do Concelho |
| 2 | Rua Manuel José Gomes | Limite do Concelho | Rua do Lourinhal |
| 3 | Travessa do Lourinhal | Rua do Lourinhal | Sem Saída |
| 4 | Rua do Brejo | Largo do Brejo | Rua do Lourinhal |
| 5 | Travessa das Alminhas | Rua das Alminhas | Sem saída |
| 6 | Largo do Brejo | Largo do Brejo | Largo do Brejo |
| 7 | Rua das Alminhas | Rua Ferreira de Castro | Limite do Concelho |
| 8 | Rua Ferreira de Castro | Ruas da Herdade e outra | Largo do Brejo |
| 9 | Travessa Ferreira de Castro | Sem saída (escola) | Rua Ferreira de Castro |

Divisão Municipal de Informação Geográfica, Cartográfica e Cadastro

| | | | |
|----|-------------------------------------|--------------------------------------|-------------------------------------|
| 10 | Rua 25 de Abril | Rua das Alminhas | Rua do Centro Desportivo e Cultural |
| 11 | Rua do Centro Desportivo e Cultural | Rua da Igreja | Rua das Alminhas |
| 12 | Rua do Emigrante | Rua do Centro Desportivo e Cultural | Rua das Alminhas |
| 13 | Travessa do Bombeiro | Rua da Igreja | Sem Saída |
| 14 | Rua da Igreja | Rua da Herdade e outra | Rua do Cruzeiro |
| 15 | Travessa do Cruzeiro | Rua do Cruzeiro | Sem Saída |
| 16 | Rua da Fontanheira | Rua do Cruzeiro | Limite do Concelho |
| 17 | Rua do Cruzeiro | Rua dos Arais | Rua da Fontanheira |
| 18 | Rua Padre António de Oliveira Pinto | Rua do Cruzeiro | Limite do Concelho |
| 19 | Rua dos Arais | Rua Padre Francisco José Nunes | Limite do Concelho |
| 20 | Rua de São Martinho | Rua Francisco Gomes de Pinho e outra | Rua do Cruzeiro |
| 21 | Rua das Oliveiras | Rua de São Martinho | Rua da Igreja |
| 22 | Rua Padre Francisco José Nunes | Rua do Rio da Ponte | Rua de São Martinho |

Divisão Municipal de Informação Geográfica, Cartográfica e Cadastro

| | | | |
|----|-------------------------------------|------------------------------------|------------------------------|
| 23 | Rua Francisco Gomes de Pinho | Rua de São Martinho e outra | Rua da Igreja |
| 24 | Travessa do Branquinho | Sem Saída | Rua da Igreja |
| 25 | Travessa Francisco Gomes de Pinho | Sem Saída | Rua Francisco Gomes de Pinho |
| 26 | Rua do Rio da Ponte | Rua Domingos José da Costa e outra | Rua de São Martinho e outra |
| 27 | Rua Doutor António Luís Gomes (Pai) | Rua de Massada | Rua do Rio da Ponte |
| 28 | Travessa do Rio da Ponte | Rua do Rio da Ponte | Sem Saída |
| 29 | Rua de Massada | Rua José Vitorino Barreto Feio | Rua de Sá e Outras |
| 30 | Travessa de Massada | Sem Saída | Rua de Massada |
| 31 | Rua Domingos José da Costa | Rua de Massada e outras | Rua do Rio da Ponte e outra |
| 32 | Rua de Sá | Rua de Casaldias | Rua de Massada e outras |
| 33 | Rua Manuel Alves de Oliveira | Rua de Sá | Rua de Sá |
| 34 | Rua do Outeiro | Rua da Quintã | Rua de Massada e outras |
| 35 | Rua da Fonte | Sem Saída | Rua do Outeiro |

Divisão Municipal de Informação Geográfica, Cartográfica e Cadastro

| | | | |
|----|--|--|--|
| 36 | Rua António José Borges de Castro | Rua Regedor António Dias da Costa | Rua da Quintã |
| 37 | Rua Comendador Manuel Fernandes da Costa | Rua do Troncal e outra | Rua da Quintã |
| 38 | Rua dos Combatentes | Rua do Outeiro e outra | Limite do Concelho |
| 39 | Travessa da Quintã | Rua da Quintã | Rua dos Combatentes |
| 40 | Rua da Quintã | Limite do Concelho | Rua do Outeiro e outra |
| 41 | Rua José Soares Ribeiro | Rua da Quintã | Rua da Quintã |
| 42 | Travessa da Azinheira | Rua da Azinheira | Sem Saída |
| 43 | Rua da Azinheira | Rua do Troncal e outra | Rua da Quintã |
| 44 | Rua do Paraíso | Rua da Quintã e limite do Concelho | Sem Saída e limite do Concelho |
| 45 | Rua do Troncal | Rua Comendador Manuel Fernandes da Costa e outra | Rua da Quintã |
| 46 | Travessa do Troncal | Sem Saída | Rua do Troncal |
| 47 | Rua Regedor António Dias da Costa | Rua da Fervença e outra | Rua Comendador Manuel Fernandes da Costa e outra |
| 48 | Travessa do Espail | Rua Regedor António Dias da Costa | Sem Saída |

Divisão Municipal de Informação Geográfica, Cartográfica e Cadastro

| | | | |
|----|-------------------------------|----------------------------------|--|
| 49 | Travessa de Casaldias | Rua de Casaldias | Sem Saída |
| 50 | Rua do Telhado | Rua da Fervença | Sem Saída |
| 51 | Rua da Fervença | Rua Manuel José da Silva e outra | Rua de Casaldias e outra |
| 52 | Rua António Terra Bastos | Rua do Crasto | Rua Manuel José da Silva e outra |
| 53 | Rua do Crasto | Rua da Espinheira | Limite de freguesia |
| 54 | Travessa do Crasto | Rua do Crasto | Sem Saída |
| 55 | Rua da Gândara | Limite de Freguesia | Rua da Espinheira |
| 56 | Rua da Espinheira | Rua da Gândara e outra | Rua Doutor António Luís Gomes (Filho) e outras |
| 57 | Rua da Foga | Rua da Espinheira | Rua dos Bajuncos |
| 58 | Rua dos Bajuncos | Rua da Gândara | Rua da Espinheira e outra |
| 59 | Rua Manuel José da Silva | Rua da Espinheira e outra | Rua da Fervença e outra |
| 60 | Travessa Manuel José da Silva | Rua Manuel José da Silva | Sem Saída |
| 61 | Travessa da Espinheira | Rua da Espinheira | Sem Saída |

Divisão Municipal de Informação Geográfica, Cartográfica e Cadastro

| | | | |
|----|---------------------------------------|---------------------------------------|--|
| 62 | Travessa do Pinhal Santo | Rua da Espinheira e outra | Sem Saída |
| 63 | Travessa Joaquim José da Costa | Sem Saída | Rua Doutor António Luís Gomes (Filho) e (Alminhas) |
| 64 | Rua das Cavadas | Rua Doutor António Luís Gomes (Filho) | Rua Doutor António Luís Gomes (Filho) |
| 65 | Rua Doutor António Luís Gomes (Filho) | Rua da Espinheira e outra | Largo da Antiga Obra Social |
| 66 | Rua Manuel José da Cunha | Rua das Cavadas | Rua Doutor António Luís Gomes (Filho) |
| 67 | Travessa António José de Oliveira | Sem Saída | Rua das Eragdas |
| 68 | Travessa das Eragdas | Sem Saída | Rua das Eragdas |
| 69 | Rua das Eragdas | Rua dos Valinhos | Rua Doutor António Luís Gomes (Filho) |
| 70 | Rua Manuel Rodrigues de Oliveira | Rua Doutor António Luís Gomes (Filho) | Sem Saída |
| 71 | Travessa da Obra Social | Largo da Antiga Obra Social e outras | Sem saída |
| 72 | Largo da Antiga Obra Social | Largo da Antiga Obra Social | Largo da Antiga Obra Social |
| 73 | Rua da Obra Social | Largo da Antiga Obra Social | Rua José Lourenço da Silva e outra |
| 74 | Rua de Vide | Largo da Antiga Obra Social | Rua da Quintela e outra |

Divisão Municipal de Informação Geográfica, Cartográfica e Cadastro

| | | | |
|-----------|---|---------------------------------------|--|
| 75 | Rua José Lourenço da Silva | Rua de Vide e outra | Rua da Obra Social |
| 76 | Rua Porto de Carro | Rua de Vide | Rua Dona Diva Moraes Abreu Freire |
| 77 | Rua dos Valinhos | Rua das Eragdas | Rua Porto de Carro |
| 78 | Rua Manuel José de Almeida | Rua Porto de Carro | Rua de Vide |
| 79 | Travessa Porto de Carro | Sem Saída | Rua Porto de Carro |
| 80 | Travessa Professor Manuel Rodrigues de Oliveira | Sem Saída | Rua Professor Manuel Rodrigues de Oliveira |
| 81 | Rua Professor Manuel Rodrigues de Oliveira | Sem Saída | Rua Porto de Carro |
| 82 | Rua Regedor Lourenço José de Oliveira | Rua de Macieira | Rua Professor Manuel Rodrigues de Oliveira |
| 83 | Travessa do Rita | Rua Regedor Lourenço José de Oliveira | Sem Saída |
| 84 | Rua Manuel Alves Pereira da Cruz | Rua da Gândara e limite do Concelho | Rua do Marco |
| 85 | Rua do Marco | Limite do Concelho | Rua Padre Salvador |
| 86 | Rua Padre Salvador | Rua do Marco | Limite do Concelho |
| 87 | Rua de Macieira | Rua do Marco | Rua Regedor Lourenço José de Oliveira |

Divisão Municipal de Informação Geográfica, Cartográfica e Cadastro

| | | | |
|------------|--|--|--|
| 88 | Rua da Quintela | Rua de Vide e outra | Rua do Pardieiro e outra |
| 89 | Rua do Pardieiro | Rua da Quintela e outra | Largo de S. Lázaro |
| 90 | Travessa da Abolembra | Sem Saída | Rua da Abolembra |
| 91 | Rua da Abolembra | Largo de S. Lázaro | Largo do Brejo |
| 92 | Rua António Dias da Costa | Largo de Santo André | Rua da Abolembra |
| 93 | Rua da Serrazina | Rua José Lourenço da Silva e outra | Largo de Santo André |
| 94 | Rua José Vitorino Barreto Feio | Largo de Santo André | Rua Ferreira de Castro e outra |
| 95 | Rua da Herdade | Rua José Vitorino Barreto Feio | Rua Ferreira de Castro e outra |
| 96 | Rua Quinta do Formal | Rua da Ínsua e outra | Largo de Santo André |
| 97 | Rua D ^a . Emília Lopes da Rocha | Rua da Quinta do Formal e outra | Rua da Quinta do Formal |
| 98 | Rua do Rousinal | Rua D ^a . Emília Lopes da Rocha | Rua D ^a . Emília Lopes da Rocha |
| 99 | Rua da Ínsua | Rua de Casaldias | Rua da Quinta do Formal e outra |
| 100 | Rua José Brandão A. Vasconcelos | Rua da Ínsua | Rua da Ínsua |

Divisão Municipal de Informação Geográfica, Cartográfica e Cadastro

| | | | |
|-----|---------------------------------------|---|---|
| 101 | Rua da Pedrinha | Rua José Brandão A. Vasconcelos | Rua de Sá |
| 102 | Largo de S. Lázaro | Largo de S. Lázaro | Largo de S. Lázaro |
| 103 | Travessa da Cantina | Rua D ^a . Maria Rizo Terra | Sem Saída |
| 104 | Rua D ^a . Maria Rizo Terra | Largo de S. Lázaro | Rua Doutor José Lopes Godinho e outra |
| 105 | Rua Padre Domingos José Reis Júnior | Rua D ^a . Maria Rizo Terra e outra | Limite do concelho |
| 106 | Rua Doutor José Lopes Godinho | Rua de S. Lázaro | Rua Padre Domingos José Reis Júnior e outra |
| 107 | Travessa dos Canasteiros | Sem Saída | Rua Doutor José Lopes Godinho |
| 108 | Rua de S. Lázaro | Rua da Presa do Lucas e outras | Largo de S. Lázaro |
| 109 | Rua dos Candais | Rua de S. Lázaro e outras | Sem Saída e limite do Concelho |
| 110 | Rua João Fernandes de Oliveira | Limite do Concelho | Rua dos Candais e outras |
| 111 | Rua do Rio Magarra | Limite do Concelho | Limite do Concelho |
| 112 | Rua da Presa do Lucas | Rua Dona Diva Moraes Abreu Freire | Rua João Fernandes de Oliveira e outras |
| 113 | Rua Manuel Martins da Costa | Rua da Presa do Lucas | Rua de S. Lázaro e outras |

Divisão Municipal de Informação Geográfica, Cartográfica e Cadastro

| | | | |
|-----|-------------------------------------|--------------------------------|--------------------------|
| 114 | Travessa de S. Lázaro | Rua Manuel Martins da Costa | Rua de S. Lázaro |
| 115 | Travessa José Lopes Ribeiro Almeida | Rua José Lopes Ribeiro Almeida | Rua de S. Lázaro |
| 116 | Rua José Lopes Ribeiro Almeida | Rua António Cunha e Silva | Rua do Pardieiro |
| 117 | Rua António Cunha e Silva | Travessa de S. Lázaro | Rua do Pardieiro |
| 118 | Rua Reitor António Oliveira Amaral | Rua da Presa do Lucas | Rua do Pardieiro e outra |
| 119 | Rua de Casaldias | Rua da Fervença e outra | Rua de Sá |
| 120 | Largo de Santo André | Largo de Santo André | Largo de Santo André |
| 121 | Rua Dona Diva Moraes Abreu Freire | Rua de Macieira | Rua da Quintela |

Descrição dos caminhos

| Nº ORDEM | DESIGNAÇÃO | INICIO | TERMO | DESCRIÇÃO |
|----------|-------------|--------------------|--------------------|---|
| 122 | Caminho 122 | Rua Padre Salvador | Rua do Rio Magarra | Caminho com piso em terra, largura aproximada de 2,00m, sem infra-estruturas. |
| 123 | Caminho 123 | Rua dos Valinhos | Sem Saída | Caminho com piso em asfalto, largura aproximada de 4,00m, com rede eléctrica. |

Divisão Municipal de Informação Geográfica, Cartográfica e Cadastro

| | | | | |
|-----|-------------|---------------------------------|--|--|
| 124 | Caminho 124 | Rua do Brejo | Sem Saída | Caminho com piso em terra, largura aproximada de 2,50m, sem infra-estruturas. |
| 125 | Caminho 125 | Rua do Brejo | Caminho 126 | Caminho com piso em terra, largura aproximada de 3,00m, sem infra-estruturas. |
| 126 | Caminho 126 | Rua das Alminhas | Limite de Freguesia | Caminho com piso em terra, largura aproximada de 6,00m, sem infra-estruturas. |
| 127 | Caminho 127 | Rua da Fontanheira | Limite de Freguesia | Caminho com piso em terra, largura aproximada de 5,00m, sem infra-estruturas. |
| 128 | Caminho 128 | Rua da Obra Social | Sem Saída | Caminho com piso em asfalto, largura aproximada de 3,00m, sem outras infra-estruturas. |
| 129 | Caminho 129 | Rua do Marco | Caminho 130 | Caminho com piso em asfalto, largura aproximada de 6,00m, sem outras infra-estruturas. |
| 130 | Caminho 130 | Rua da Gândara | Rua Professor Manuel Rodrigues de Oliveira | Caminho com piso em terra, largura aproximada de 3,00m, sem infra-estruturas. |
| 131 | Caminho 131 | Prolongamento da Rua do Telhado | Rua do Crasto | Caminho com piso em terra, largura aproximada de 6,00m, sem infra-estruturas. |
| 132 | Caminho 132 | Caminho 126 | Caminho 127 | Caminho com piso em terra, largura aproximada de 3,00m, sem infra-estruturas. |
| 133 | Caminho 133 | Caminho 125 | Caminho 127 | Caminho com piso em terra, largura aproximada de 3,00m, sem infra-estruturas. |
| 134 | Caminho 134 | Rua do Lourinhal | Caminho 126 | Caminho com piso em terra, largura aproximada de 2,00m, sem infra-estruturas. |
| 135 | Caminho 135 | Rua Ferreira de Castro | Sem Saída | Caminho com piso em terra, largura aproximada de 3,00m, sem infra-estruturas. |
| 136 | Caminho 136 | Caminho 140 | Limite de Freguesia | Caminho com piso em terra, largura aproximada de 3,00m, sem infra-estruturas. |

Divisão Municipal de Informação Geográfica, Cartográfica e Cadastro

| | | | | |
|-----|-------------|--|-------------------------------------|---|
| 137 | Caminho 137 | Rua José Soares Ribeiro | Rua dos Combatentes | Caminho com piso em terra, largura aproximada de 4,00m, sem infra-estruturas. |
| 138 | Caminho 138 | Rua da Presa do Lucas | Caminho 121 | Caminho com piso em terra, largura aproximada de 4,00m, sem infra-estruturas. |
| 139 | Caminho 139 | Rua Padre Salvador | Sem Saída | Caminho com piso em terra, largura aproximada de 3,00m, sem infra-estruturas. |
| 140 | Caminho 140 | Rua Padre Francisco José Nunes | Rua dos Arais / Limite de Freguesia | Caminho com piso em terra, largura aproximada de 3,00m, sem infra-estruturas. |
| 141 | Caminho 141 | Rua Comendador Manuel Fernandes da Costa | Sem Saída | Caminho com piso em asfalto, largura aproximada de 4,00m, sem outras infra-estruturas. |
| 142 | Caminho 142 | Rua do Emigrante | Rua da Fontanheira | Caminho com piso em terra, largura aproximada de 2,50m, sem infra-estruturas. |
| 143 | Caminho 143 | Rua António José Borges de Castro | Rua da Fonte | Caminho com piso em asfalto, largura aproximada de 4,00m, rede eléctrica. |
| 144 | Caminho 144 | Rua Dona Diva Moraes Abreu Freire | Rua João Fernandes de Oliveira | Caminho com piso em terra, largura aproximada de 5,00m, sem outras infra-estruturas. |
| 145 | Caminho 145 | Rua Porto de Carro | Rua Dona Diva Moraes Abreu Freire | Caminho com piso em terra, largura aproximada de 6,00m, rede eléctrica. |
| 146 | Caminho 146 | Rua do Crasto | Sem Saída | Caminho com piso em calçada, largura aproximada de 4,00m, rede eléctrica. |
| 147 | Caminho 147 | Travessa Manuel José da Silva | Travessa do Pinhal Santo | Caminho com piso em terra, largura aproximada de 3,00m, sem infra-estruturas. |
| 148 | Caminho 148 | Rua da Quintela | Rua António Dias da Costa | Caminho com piso, parte em asfalto e outra em terra, largura aproximada de 3,00m, sem infra-estruturas. |
| 149 | Caminho 149 | Prolongamento da Travessa das Eragdas | Rua das Eragdas | Caminho com piso em terra, largura aproximada de 4,00m, sem infra-estruturas. |

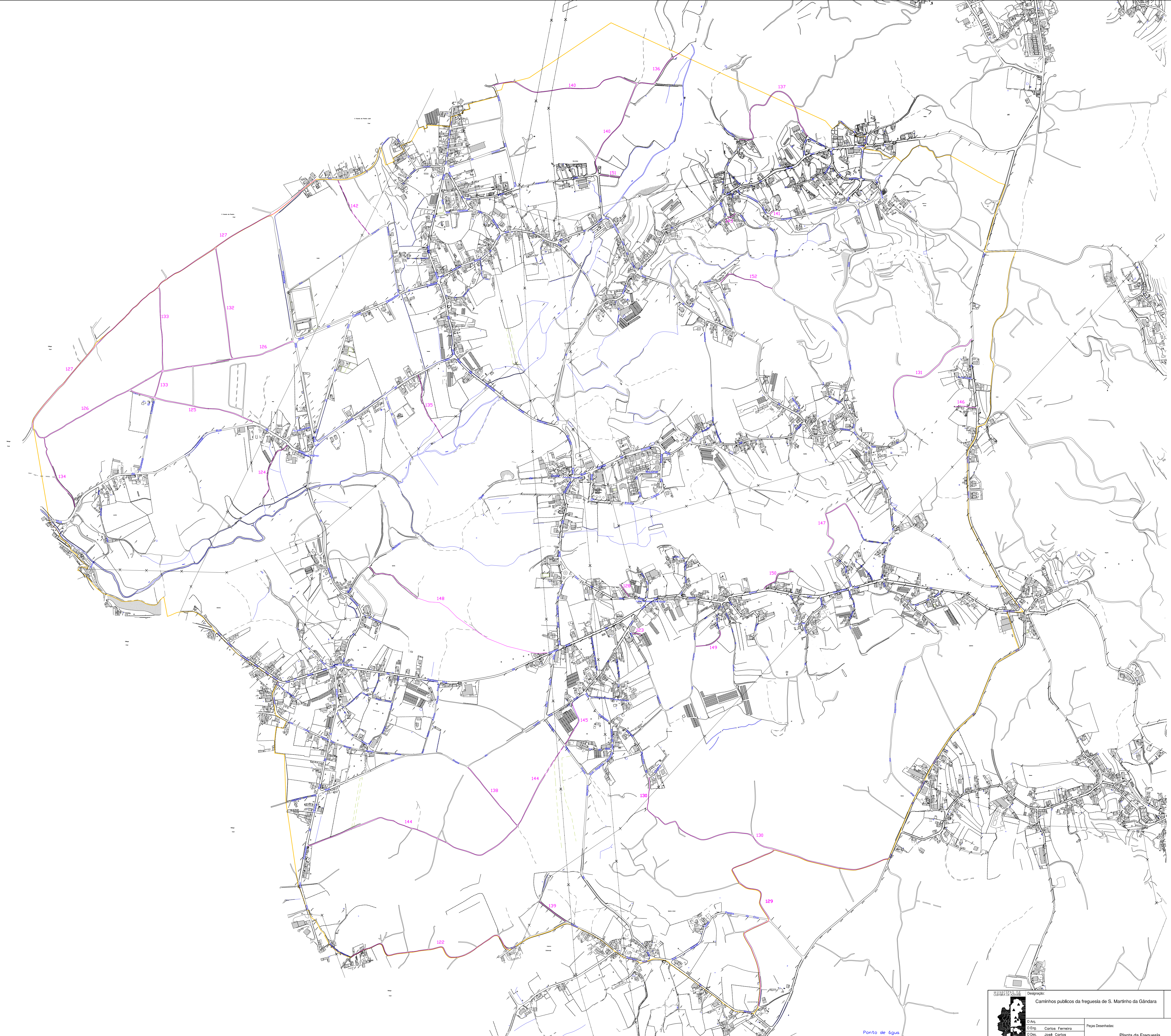




Divisão Municipal de Informação Geográfica, Cartográfica e Cadastro

| | | | | |
|------------|-------------|---------------------------------------|-----------------------------------|---|
| 150 | Caminho 150 | Rua Doutor António Luís Gomes (Filho) | Sem Saída | Caminho com piso em terra, largura aproximada de 2,50m, sem infra-estruturas. |
| 151 | Caminho 151 | Rua Padre Francisco José Nunes | Sem saída | Caminho com piso em terra, largura aproximada de 6,00m, sem infra-estruturas. |
| 152 | Caminho 152 | Rua Manuel Alves de Oliveira | Rua António José Borges de Castro | Caminho com piso em terra, largura entre 1.5m e 3,00m, sem infra-estruturas. |



Planta da Freguesia



| | | | | |
|---|--------------------------------------|--|--|---|
|  | Designação: | Caminhos publicos da freguesia de S. Martinho da Gândara | P1 | SMG. 06/11 |
| | O Arg. O Eng. O Des. O Top. | Cortes Ferreira José Carlos | Peças Desenhadas: Planta da Freguesia |  |
| Data: JUNHO 2011 Escala: 1/6000 | | | | |

Ponto de água